

# Historiografi Bangka Belitung



*F. Epp ad nat. det.*

EINE BANKANESISCHE WOHNUNG.

*Steude* **Ali Usman**

**Fb : Atok Usang**

# Historiografi

- **Historiografi Tradisional** dengan mengedepankan genealogi, raja dan bangsawan menjadi tokoh sentral, berselimut kosmologi dan lebih antropologis daripada menjelaskan hubungan sebab akibat. Penjelasan detail kronologis peristiwa sangat kurang, bahkan tidak ada, termasuk tidak menjelaskan biografis para pelaku sejarahnya. Contoh dalam sejarah Bangka dapat kita temukan dalam Prasasti Kotakapur ( 686 ) dan tulisan H. Idris (1861).
- **Historiografi Kolonial** dengan menggunakan sudut pandang Eropasentris untuk kepentingan melanggengkan kekuasaan atas tanah jajahannya. Dalam sejarah Bangka, kita dapat menemukan dalam buku Dr. F. Epp (1841), PH. Van Kemp (1900) dan Raden Ahmad (1936)
- **Historiografi Nasional** dengan tujuan untuk membentuk semangat nasionalisme Indonesia. Karya AA. Bakar (1969) merupakan salah satu contoh penulisan sejarah Bangka yang mempunyai sudut pandang Indonesiasentris

# Historiografi Indonesia Modern

- Menggunakan metode kritis, menerapkan penghalusan teknik penelitian dan memakai ilmu-ilmu bantu untuk menganalisa fakta-fakta sejarah. Subjek tulisan tidak hanya raja, bangsawan, dan para pahlawan. Orang-orang kecil pun layak ditulis sejarahnya. Contoh dalam penulisan sejarah Bangka dapat kita temukan dalam buku Mary F. Somers Heidhues (1992) dan Drs. Akhmad Elvian (2014).

# Periodeisasi Sejarah

Sejarah Bangka dapat diuraikan dalam beberapa periode untuk memudahkan memahami dan menganalisa sejarah. Pembagian periode ini berdasarkan peristiwa yang terjadi di Pulau Bangka. Namun apa yang terjadi di Pulau Bangka tidak hanya disebabkan peristiwa lokal saja, akan tetapi dipengaruhi perubahan-perubahan regional yang terjadi di sekitar Pulau Bangka. Misalnya peradaban Kotakapur berkembang karena aktif dalam perdagangan internasional atau Belanda berhasil menguasai Pulau Bangka akibat kekalahan Napoleon Bonaparte.

# Periodeisasi Sejarah Bangka

- Masa Peradaban Kotakapur ( abad ke-1 – 686 M)
- Masa Kerajaan Sriwijaya – Majapahit (686 – 1475)
- Masa Kesultanan Islam Demak – Banten – Palembang (1475 – 1812)
- Masa Inggris – Belanda (1812-1942)
- Masa Pendudukan Jepang (1942-1945)
- Masa Revolusi Kemerdekaan (1945-1950)
- Masa Provinsi Sumatra Selatan (1950 – 2000)
- Masa Provinsi Kepulauan Bangka Belitung (2000 – kini)

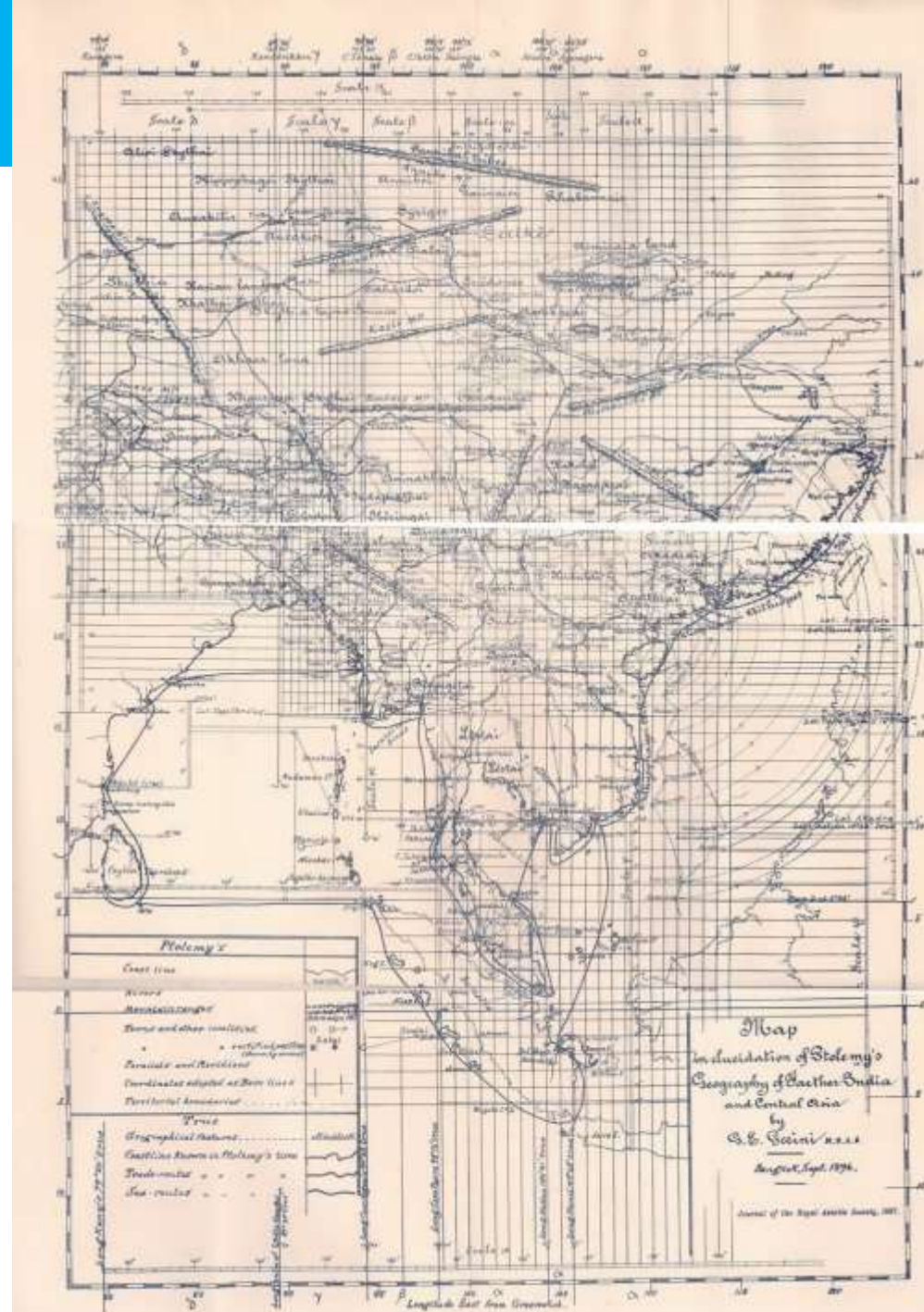
# Masa Peradaban Kotakapur ( abad ke-1 – 686 M)

- ✓ Kotakapur menjadi titik awal dalam sejarah peradaban di Bangka Belitung. Sampai saat ini belum ditemukan pusat peradaban yang lebih tua daripada Kotakapur.
- ✓ Peninggalan-peninggalan yang ditemukan di Situs Kotakapur dan sekitarnya membuktikan majunya peradaban saat itu. Dalam area seluas 132 Ha di pinggir Sungai Menduk terdapat Dermaga kuno, 3 Candi, Arca Pre-Angkor dan Benteng tanah yang memanjang di sebelah timur ke selatan, seolah-olah melindungi musuh yang datang dari pedalaman Pulau Bangka.
- ✓ Berdasarkan peninggalan tersebut, kita dapat berasumsi bahwa perekonomian ditopang perdagangan internasional, masyarakat Kotakapur merupakan penganut agama Hindu, memiliki militer yang tangguh dan sebuah pemerintahan berbentuk kerajaan merdeka.

# Peta Geografi oleh Claudius Ptolemaeus / Ptolemy

Claudius Ptolemaeus ([bahasa Yunani](#): Κλαύδιος Πτολεμαῖος; [90](#) – [168](#)), adalah seorang [ahli geografi](#), [astronom](#), dan [astrolog](#) yang hidup pada zaman [Helenistik](#) di provinsi [Romawi](#), [Aegyptus](#).

Peta Ptolemy ini digambar ulang oleh Johannes de Armsshein (1482), Nicolaus Germanus (1467), Francesco di Antonio del Chierico (abad ke-15), GE. Gerini (1896)




# Literatur

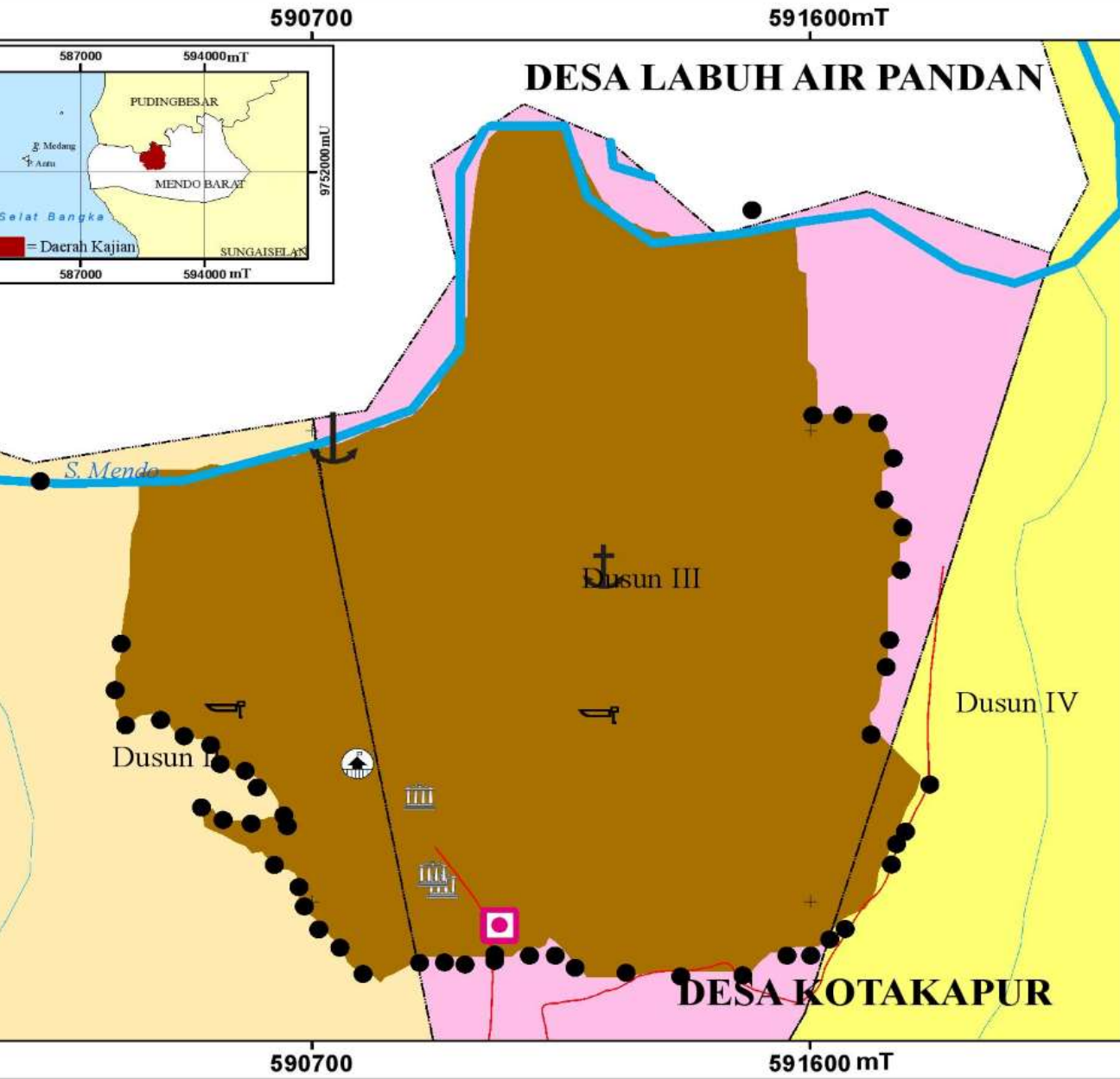
- kitab *Mahaniddesa* (abad ke-3) yang memuat nama pulau Wangka. L.C. Damais berkeyakinan yang disebut Pulau Wangka adalah Bangka.
- Petualang dari kekaisaran Romawi, Claudius Ptolemaeus (Ptolemy) yang telah memetakan kawasan Asia Tenggara pada abad ke-1. Berdasarkan rekonstruksi peta Claudius Ptolemaeus yang dilakukan G.E. Gerini, jalur perdagangan internasional melewati India - Barus (pesisir barat Sumatra) – Selat Jawa – Selat Bangka – Indochina – Tiongkok. Artinya, Kotakapur memainkan peran sentral dalam jalur perdagangan internasional saat itu, sebagai pelabuhan pendukung untuk memenuhi kebutuhan selama pelayaran (suplai makanan dan air bersih).
- Hasil Penelitian Situs Kotakapur

# Penelitian Situs Kotakapur


- Penemuan Prasasti Kota Kapur oleh J. K. van der Meulen pada bulan Desember 1892,
- Penemuan arca Wisnu oleh penduduk lokal pada tahun 1925,
- Penelitian dari Pusat Penelitian Arkeologi Nasional Jakarta yang dipimpin oleh Endang Sri Hardiati pada tahun 1993,
- Penelitian oleh tim gabungan *Ecole-francaise de-Extreme Orient (EFEO)* dan Pusat Penelitian Arkeologi Nasional yang dipimpin oleh Soeroso melaksanakan survei dan ekskavasi di situs Kota Kapur pada tahun 1994,
- Penelitian Balai Arkeologi Palembang yang dipimpin oleh Tri Marhaeni S.B. pada tahun 1995,
- Penelitian tim gabungan Pusat Penelitian Arkeologi Nasional dan **EFEO** yang dipimpin oleh Soeroso pada tahun 1996,
- Penelitian dan Pengembangan Kawasan Situs Kota Kapur oleh tim gabungan Balai Arkeologi Palembang dan Dinas Kebudayaan dan Pariwisata Kabupaten Bangka pada tanggal 21 September s.d. 5 Oktober 2007,
- Penelitian Tim Ekspedisi Sriwijaya dari Balai Arkeologi Palembang pada tahun 2009,
- Studi Mintakat dan Kelayakan Kawasan Situs Kota Kapur oleh Dinas Kebudayaan dan Pariwisata Provinsi Kepulauan Bangka Belitung pada tanggal 6 - 13 Desember 2010.
- Penelitian Tim BALAR RI tahun 2013



# PETA KAWASAN SITUS DESA KOTAKAPUR, KECAMATAN MENDO BARAT, KABUPATEN BANGKA INDUK



1:8.000



## Legenda:

- Benteng
- Candi
- Patok Batas Benteng
- Dermaga Kuno
- Sungai
- Sungai Besar
- Batas Dusun
- Jalan Lokal
- Kawasan Situs
- Dermaga
- Perahu
- Prasarana

**Sumber :** 1. Peta Administrasi Kab. Bangka Tahun 2010  
 2. Peta Sub DAS Kab, Bangka Tahun 2010-2015  
 3. Peta Benteng Lahan Kotakapur tahun 2010  
 4. Data Kawasan Situs Kotakapur  
 5. Survey Lapangan Tahun 2015

**Sistem Proyeksi :** Transverse Mercator  
**Grid :** UTM  
**Datum :** WGS 1984  
**Zona :** 48 M




Dibuat oleh :  
 Tim Mahasiswa  
 Kuliah Kerja Nyata  
 Universitas Gadjah Mada  
 Periode Antar Semester 2015  
 Unit BBL-02

# Masa Kerajaan Sriwijaya – Majapahit (686 – 1475)

- Masa ini diawali dengan kedatangan pasukan Kerajaan Sriwijaya di Kotakapur dan mendirikan sebuah prasasti yang berangka tahun 686 Masehi. Sriwijaya adalah kerajaan Budha, namun sejauh ini tidak ditemukan peninggalan peradaban Budha selain prasasti Kotakapur.
- Majapahit merupakan kerajaan Hindu, akan tetapi saat datang ke Bangka, utusan Majapahit didampingi Tuan Sulaiman yang telah mengislamkan penduduk Maras dan mengangkat pemimpin lokal. Artinya, saat Majapahit berkuasa atas Pulau Bangka, penduduknya sebagian telah memeluk agama Islam.


# Literatur

- *Hsing-ch'a Sheng-lan* (= Laporan Umum Perjalanan di Laut) yang ditulis oleh Fei Hsin (1436),
- peta Tiongkok *Mao K'un* yang dibuat oleh Ma-huan pada sekitar awal abad ke-15,



# Jejak-Jejak Sejarah Bangka

- Arsip
- Buku, Majalah dan Jurnal
- Cagar Budaya
- Peta
- Foto
- audio visual
- Pelaku Sejarah
- Narasumber



# Arsip

- Memorie van Overgave (MvO) / Memori Serah Terima Jabatan
  - ➔ Hooyer, D.G. (resident); Memorie van Overgave van de residentie Banka, 96 pagina's, 1931
- Verslag terdiri Algemeen Verslag (Laporan Umum), Politieke Verslag (Laporan Politik) dan Cultuur Verslag (Laporan Perkebunan)
  - ➔ Verslag eener botanische reis naar Bangka, Riouw en Liengga, 1872, Teijsmann, J. E. 1809-1882., Batavia. 1874. Note: Natuurkundig tijdschrift voor Nederlandsch-Indië, 1874, xxxiv, 225-296.
- Gewestelijke Archieven ( Arsip Daerah )
  - ➔ Koleksi ANRI : Bangka no inventaris 41, tahun 1803 - 1890
- Algemeene Secretarie
- Arsip periode sesudah 1945

# Arsip Depati Amir

Permohonan Pindah ke Jawa  
1868

Pernyataan Kematian 1869

Ex. No. 19. 22.

Koepang, den 2<sup>de</sup> November 1868.

N: 505. 24/12 = 22702

Permohonan pindah

By besluit van 1<sup>st</sup> Septem.  
Her H. H. H. is ingetrokken de last  
tot verzoeking van Periska van de  
personen van Amir, Sriang, Dindir,  
Pradin, Schup en Siwang.  
Ook Amir in Sing, die vroeger  
niet naar Periska wenschten terug  
te keeren, verzaken nu daartoe een  
gunning, ook met intrekking van  
den sta door hen genoten worden,  
den onderstaande.

Tegen de onwilligheid van dat  
verzoek betoon by den President van Manu.

San  
H. H. H. H.  
den Gouverneur Generaal

8/11 - 24378

Koepang, den 25<sup>de</sup> September 1869

N: 669. Pernyataan Meninggal

De overleden myn overleden  
No: 24, deze maand 1869 heb ik te see  
Mijn Excellentie mededeeling, dat de over-  
leden Amir by Gouvernements besluit  
den 24<sup>de</sup> September 1869 No: 2000, Amir,  
naar Siwang verbaanen, ofz beiden ten ge-  
vels van onderden en Amir, is over-  
leden, van welk overleden ofz beiden aan  
den President van Manu is kennis  
gegeven.

San  
H. H. H. H.  
den Gouverneur Generaal

# Arsip Bangka

- ✓ Adatrechtbundel XXV (1926) : 227, 238, 241,243, tentang kota-kota dan kampung-kampung di Pulau Bangka
- ✓ Memorie van Overgave Pangkalpinang, W. Vervolg Doornik, 1923, ARA AA 244
- ✓ Memorie van Overgave Pangkalpinang, JE Edie, 1928, ARA AA 246

# Buku Sejarah Bangka

No	Judul	Penulis	Tahun
1	Schilderungen aus Ostindiens Archipel	Dr. Franz Epp	1841
2	Korte schets van het Eiland Banka	Anon	1851
3	Banka, Malakka, Billiton	JH Croockewit	1852
4	Schilderungen aus Hollandisch-Ostindien	Dr. Franz Epp	1852
5	Wachia Taykong en Amir	WA. Van Rees	1859
6	De Mouterij van Amir of Banka in 1850	F. Van Olden	1860
7	De opstand van Amir benevens een statistisch overzicht van het tegenwoordige Banka	anon	1865
8	Bangka, beshreven in reistogten	PH van Diest	1865
9	An Outline History of The Hakkas	EJ. Eitel	1873
10	Soerat Tjerita atsal tanah dan orang jang mendiami tanah Bangka	Abang Arifin / Tumenggung Kertanegara I	1878
11	Hikayat Bangka	Abang Muhammad Ali/ Tumenggung Kertanegara II	1879
12	Het Eiland Blitong	R. Van Eck	1883
13	Bijdrage tot de Geschiedenis van het Eiland Bangka (naar een Maleisch handschrift	FSA de Clercq	1895a

# Buku Sejarah Bangka

No	Judul	Penulis	Tahun
14	Palembang en Banka in 1816 -1820	P. H. VAN DER KEMP	1900
15	Opium op Banka	anon	1914
16	Riwajat Poelau Bangka Berhoeboeng Dengan Palembang	Raden Achmad	1925
17	Riwajat Poelau Bangka Berhoeboeng Dengan Palembang	Raden Achmad	1939
18	De Pepercultuur en-handel op Bangka	A. Bregman	1940

# Buku Sejarah Bangka

No	Judul	Penulis	Tahun
1	Barin, Amir, Tikal	AA Bakar	1969
2	Sejarah Perjuangan Kemerdekaan RI di Bangka Belitung	Husnial Husin Abdullah	1983
3	Biografi Haji Muhammad Arup SH, Empat Periode menjadi Kepala Daerah Pulau Bangka	A.Walid Muhammad	1984
4	Pulau Bangka dan Budayannya, I,II,III	M. Arifin Machmud	1986
5	Catatan-catatan sejarah Bangka	M. Arifin Machmud	1987
6	Order and Difference, an Ethnografic Study of Orang Lom of Bangka, West Indonesia	Olaf H. Smedal	1989
7	Carita Bangka, Het verhaal van Bangka	EP Wieringga	1990
8	Bangka Tin and Mentok Pepper	Mary Somers Heidhues	1992
9	Sejarah Timah Indonesia	Sutedjo Suyitno	1996
10	Dari Mitos ke Logos	Ibrahim	2004
11	Tentang Koba- Bangka Tengah (Sebuah Rekaman Sejarah dan Teropong Masa Depan)	Nirwana	2004
12	Sejarah dan Budaya Kota Pangkalpinang, Pangkalpinang Kota Pangkal Kemenangan	Akhmad Elvian (ed)	2005
13	Sejarah Pers Indonesia, Peranan Pers Dari Masa ke Masa di Provinsi Kepulauan Bangka Belitung	KA Ronie Achmad & M. Amin Soelton	2005

# Buku Sejarah Bangka

No	Judul	Penulis	Tahun
14	Koba dalam Historiografi, Sebuah Penelusuran jejak Sejarah Koba	Ibrahim, Nirwana Sari dkk	2007
15	Bangka Belitung, Peninggalan Sejarah Abad 7 -20	Nismawati Tarigan (ed)	2008
16	Palagan 12 Api Juang Rakyat Bangka	Ichsan Mokoginta Dasin	2009
17	Menguak Sejarah Timah Bangka Belitung	Erwiza Erman	2009
18	Toponim Kota Pangkalpinang	Akhmad Elvian	2009
19	<a href="#">Catatan tentang sang pemimpin : H. Eko Maulana Ali</a>	Edi Haryono; Binhad Nurrohmat; Faiz Hasiroto	2010
20	Pemimpin di tengah Rivalitas Politik Biografi Syafri Rachman	Rusli Rachman	2010
21	Kotakapur Dalam Lintasan Sejarah Bahari	Akhmad Elvian	2011
22	Legenda dalam Sejarah Bangka	Sutedjo Sujitna	2011
23	Perang Bangka Tahun 1812 - 1851	Akhmad Elvian	2012
24	Kampung di Bangka	Akhmad Elvian	2014
25	Korpus Mapur Dalam Islamisasi Bangka	Teungku Sayid Deqy	2014



# Mapor

- De Orang Lom of Belom of Het Eiland Banka (1862)
- Les Maporais (1891)
- Order and Difference, an Ethnographic Study of Orang Lom of Bangka, West Indonesia (1989)
- Korpus Mapur (2014)





# Literatur Peta Kuno

- Kaart van het westelijkste gedeelte van de Javaanse Zee, Strekkende van Batavia tot Banka, met de Straat Sunda, Banka, Gaspar en de Clementstraat, datum : ongedateerd, Fotograaf : J.T. Busscher, Kaartcollectie Ministerie van Kolonien
- Hydrografische kaart van de Straat Drieon, Malakka en Sinkapoer, strekkende Banka tot Malakka, Kaartcollectie Ministerie van Kolonien, J.T. Busscher
- Banka Kaart van de omstreken van Muntok, op het eiland Banca, Kaartcollectie Buitenland Leupe, datum: "19de eeuw", manuscript
- Getekende kaart van het eiland Banka, en de rivier van Palembang, Raaf, Kaartcollectie Ministerie van Kolonien, manuscript
- The straits of Banca : according to the best memoirs & extracts from journals, William Herbert, 1767, skala 1 : 570.000
- NB : William Herbert, 1718 -1795
- Map of the island of Banka : compiled from remarks and materials collected during a journey through the island, annexed to a report on the same and addressed to the Honourable Thomas Stamford Raffles Esqre. Lieutenant Governor of the island of java and its dependencies & c, by his most obedient servant Thomas Horsfield; J. Walker, sculpt, 1824, skala 1 : 440.000
- NB : Thomas Horsfield, 1773 – 1859
- Kaart van het eiland Banka 1819, Kaartcollectie Ministerie van Kolonien, manuscript
- Mineralogical sketch of the island of Banka ( by Thomas Walker Horsfield), J. Walker, sculpt, skala 1: 440.000, 1824
- Kaart Der Noordwestkust van Banka en der Reede van Muntok, J. Schroder, 1824, Schaal niet vastgesteld
- Kaart van het westelijkste gedeelte van de Javaanse zee, strekkende van Batavia tot Banka, met de Straat Sunda, Banka, Gaspar en de Clementstraat, 1830, Busscher, J.T., Kaartcollectie Ministerie van Koloniën
- Kaart der Reede van Muntok en vaarwaters naar dezelve, s.n., 1840/Schaal 1 : 200.000
- Plan van den zuidingang der Straat Banka; Plan van de Reede van Muntok/ tebekomen bij de Wedurve G. Hulst van Keulen te Amsterdam 1835, Gerard Hulst van Keulen, 1852,skala 1: 240.614
- Kaart van het Eiland Banka (cartographic material) volgens de topographische opneming in de jaaren 1852 tot 1855, L. Ullman, door den jen. Luitenant der Infanterie, geteek door Cronenberg & Wolff, Batavia : Uitgegeven bij van haren Noman & Kolff, 1856, Algemeene atlas van Nederlandsch Indie/ door P. Baron Melvill van Carnbee en W.F. Versteeg. Batavia : Haren Noman and Kolff, 1853- 1862, ukuran peta 32.2 x 37.9 cm, sheet 39.5 x 51.8 cm
- NB : P. (Pieter) Baron Melvill van Carnbee, 1815 - 1856

# Akses Sumber

Datang ke Perpustakaan



Lihat Situs/Website



# sejarah-nusantara.anri.go.id

www.sejarah-nusantara.anri.go.id/search/?q=bangka

7 results found | page 1 of 1 |

1. Diplomatic Letter 1714-12-28 (Diplomatic Letter)  
/browse\_letters/?selected=2704  
1714-12-28 **Bangka** Batavia den sabandhar Syahbandar **Bangka**
2. Pangeran Adipati of Bangka (Diplomatic Letter - Ruler)  
/rulers\_index/?selected=339  
...**Bangka Bangka** Uncertain, but see Legenda Dalam Sejarah **Bangka** (Jakarta: Cempaka Publishing, 2011)
3. Syahbandar Bangka (Diplomatic Letter - Ruler)  
/rulers\_index/?selected=606  
Syahbandar **Bangka Bangka** Uncertain, but see Legenda Dalam Sejarah **Bangka** (Jakarta: Cempaka Publishing, 2011)
4. Diplomatic Letter 1714-12-28 (Diplomatic Letter)  
/browse\_letters/?selected=2703  
1714-12-28 **Bangka** Batavia den Palembang Pangeran Adepatty van 't eyland Banca Pangeran Adipati of **Bangka**
5. Diplomatic Letter 1717-09-25 (Diplomatic Letter)  
/browse\_letters/?selected=2979  
1717-09-25 **Bangka** Batavia den Pangeran Depatty Anum Pangeran Adipati of **Bangka**
6. Bangka -- Benteng Toboali > Banka > Sumatra > South East Asia (Diplomatic Letter - Location)  
/locations\_index/?selected=13  
...**Bangka** Banka Y Benteng Toboali -2.924668 106.472536
7. Sept. 25, 1717: Translaat brief door den Pangerang Depatty Anum van 't eyland Bangka aan dese regering geschreven (Marginalia to the Daily Journals)  
/marginalia\_browse/?selected=47720  
...**Bangka** aan dese regering geschreven 1717-09-25

7 results found | page 1 of 1 |

Copyright | Disclaimer | Privacy

Google - Mozilla Fir... 1717\_Depati Anum Search - Sejarah Nu... Microsoft PowerPol... maritremdigitalni... Keterangan Data De... 23:48

# Perpusnas.go.id

The screenshot shows the OPAC search results page for the keyword "bangka". The page header includes the logo of the National Library of Indonesia (Perpustakaan Nasional RI) and navigation links for search types: Pencarian Sederhana, Pencarian Lanjut, Pencarian Berbasis MARC, 10 Koleksi Sering Dipinjam, and Tampung. The search results are displayed in a table with columns for Jumlah Entri, ISI, and Dok. digital.

Halaman ke-1 dari 128. (1279 data)

Jumlah Entri	ISI	Dok. digital
2	<b>Bangka</b> beshreven in reistogten / door P. van Diest	10
2	Asal-usul <b>Bangkahulu</b>	5
1	Anggota delegasi BFO bersama Dr. Leimena tiba di <b>bangka</b> dan mengadakan perundingan dengan Presiden Soekarno dan Wapres. Drs. Moh. Hatta [bahan grafis] / dibuat oleh Ipphos	1
1	Anggota-anggota delegasi BFO (Bijzondere Federale Overleg) diantar oleh Dr. Leimena berangkat ke <b>Bangka</b> untuk mengadakan pertemuan dengan Presiden Soekarno dan Wakil Presiden Drs. Moh. Hatta [bahan grafis] / dibuat oleh Ipphos	1
1	Dirjen Perhubungan udara; Marsekal Muda Kardono meresmikan terima Lapangan Terbang Buluh Tumbang Kab. baltung dan alat Navigasi udara (V.O.R) di Kab. <b>Bangka</b> , Lapangan Pangkal Pinang	1
1	KTN, ke <b>Bangka</b> [bahan grafis] / dibuat oleh Ipphos	1
1	Muara <b>Bangka</b> kota [peta] / Direktorat Landuse Departemen Dalam Negeri	1

# Nla.gov.au

The screenshot displays the National Library of Australia (NLA) catalogue website. The browser's address bar shows the URL: `catalogue.nla.gov.au/Search/Home?lookfor=bangka&type=all&limit%5B%5D=&submit=Find`. The page header features the NLA logo and the word "catalogue" in a large, white font on a blue background. Navigation links include "Login | Register", "New search", "User lists", "Site feedback", "Ask a librarian", and "Help".

The search interface includes a search box containing the term "bangka", a dropdown menu set to "All Fields", and a "Find" button. Below the search box are links for "Advanced search" and "Search history".

The search results section shows "Showing 1 - 20 of 169 Results for bangka". The results are sorted by "Relevance". A pagination bar indicates the current page is 1 of 8, with a "Next" button. Two search results are visible:

- Bangka dalam angka** (Available)  
Sungaliat, Indonesia : Kantor Statistik Kabupaten Bangka, [1996].  
1 Journal
- Bangka Barat dalam angka** (Available)  
Sungaliat : Kerjasama Badan Pusat Statistik Kabupaten Bangka dengan Pemerintah Kabupaten Bangka Barat, 2003-

On the right side of the page, there is a "Need help?" section with links for "How do I find a book?", "Check Research Guides, eResources and how-to videos", "Search other libraries using Trove", and "Ask a librarian". Below this is a "Narrow Search" section with a "Format" filter showing counts for Book (116), Map (22), Journal (13), Picture (6), and Audio (3).

The Windows taskbar at the bottom shows several open applications, including Google, Mozilla Firefox, 1717\_Depati Anum, Search Results | Nat..., Microsoft PowerPoint, perpusnas - Paint, and Keterangan Data De... The system clock shows 23:58.

# KITLV.NL

media-kitlv.nl/all-media/indeling/grid/form/advanced?q\_searchfield=bangka

Universiteit Leiden The Netherlands

COLLECTIONS KITLV  
DIGITAL IMAGE LIBRARY

Shopping cart | Copyright notice | User login/register | About | Ask a librarian

Search for


Filter on

- Collection
- Artist
- Object type
- Technique
- Period
- Keyword:
  - Chinese governors-general
  - interiors town views feasts
  - lighthouses European
  - Indonesian women drilling
  - villages hotels boats aircraft
  - drainage internment hospitals
  - Bangka** automobiles
  - airports **mining**
  - Indonesia** rivers
  - electricity dredging
  - Kepulauan**
  - Bangka Belitung**
  - houses bridges Sumatera
  - ships **Belitung** children

Result: Page 1 of 7 Results 1 - 100 of 666

Order by: Date Image code

1 2 3 4 5 6 7 > <



Windows taskbar: Google - Mozilla Fire..., KITLV Digital Media..., Microsoft PowerPoin..., 22:58

# Gahetna.nl

The screenshot shows the Gahetna.nl website interface. At the top, there is a navigation bar with links: Zoeken | Resultaten | Geavanceerd | Mijn archief | Lenergegevens | gahetNA Home | Help. The search bar contains the text 'banka' and a 'zoeken' button. Below the search bar, there are tabs for 'titellijst', 'titelgegevens', and 'zoekgeschiedenis'. The search results section displays a list of six items, each with a green checkmark icon and a brief description. A sidebar on the left contains a 'hints | filter' section with a list of keywords: 'banka', 'billiton', 'kemp', 'bestuur', 'handrik', 'pieter', and 'gravenhage'. The bottom of the page shows a Windows taskbar with various application icons and the system clock displaying 7:13.

bibliotheek.gahetna.nl/DB=1/SET=2/TTL=1/NXT?FRST=1

Zoeken | Resultaten | Geavanceerd | Mijn archief | Lenergegevens | gahetNA Home | Help

Copyright © 2015 OCLC

zoeken [en] alle woorden sorteert op relevantie

banka zoeken minder

zoeken bij benadering

ga het na  
in het nationaal archief

titellijst titelgegevens zoekgeschiedenis 1

resultaten zoeken [en] (alle woorden) banka | 6 treffers

hints | filter

trefwoord  
belitung  
billiton  
eiland  
island  
koloniaal  
kolonial  
alle woorden  
banka  
billiton  
kemp  
bestuur  
handrik  
pieter  
gravenhage

hints verbergen | bewaren

1. Werkzaamheden en sociale omstandigheden van de Chinese arbeiders in dienst bij de tinmijnen op de eilanden Banka en Billiton tot 1930  
Haas, Robert A. van der / S.I. / 1985
2. Banka, Malakka en Billiton : verslagen van Dr. J.H. Croockewit, Hz. aan het bestuur van Neêrlandsch Indië, in de jaren 1849 en 1850  
Croockewit, J.H. / Fuhi / 1852
3. From Orang Gunung to Orang Banka : changes in Banka's landscape in the 19th Century  
Somers Heiohues, Mary F. / Harrassowitz / 1992
4. Palembang en Banka in 1816-1820  
Kemp, P.H. van der / s.n. / [ca. 1881]
5. Historische schets van de tinwinning op Banka  
Schuurman, J.A. / S.I. / 1898-1922
6. Het Nederlandsch-Indisch bestuur van 1817 op 1818 over de Molukken, Sumatra, Banka, Billiton en de Lampongs  
Kemp, P.H. van der / Nijhoff / 1917

1

Artikel Bangka Pos AutoPlay Welkom - Google... Microsoft PowerP... 1. Bambang Tom... Historiografi Ban... 7:13

# Brillonline.com

The screenshot shows a web browser window displaying the Brill Online Books and Journals website. The browser's address bar shows the URL: [booksandjournals.brillonline.com/content/journals/22134379/1/1](http://booksandjournals.brillonline.com/content/journals/22134379/1/1). The website header features the Brill logo, a stylized book icon, and the text "Brill Online Books and Journals". Navigation links include Home, E-Books, Journals, All titles (A-Z), Subjects, Collections, and Series. The main content area displays the journal title "Bijdragen tot de taal-, land- en volkenkunde / Journal of the Humanities and Social Sciences of Southeast Asia" and the specific issue "Volume 1, Issue 1, 1853". It also provides the ISSN (0006-2294) and E-ISSN (2213-4379). A search bar is visible with the text "Journals & Articles" and a "Search" button. On the right side, there are sections for "Sign-in" (with fields for Username and Password) and "Register". At the bottom, there are "Tools" for "Printable version" and "Subscribe to email alerts". The Windows taskbar at the bottom shows several open applications, including Mozilla Firefox, Microsoft PowerPoint, and Paint, with the system clock showing 12:01.

booksandjournals.brillonline.com/content/journals/22134379/1/1

BRILL Brill Online Books and Journals

Home E-Books Journals All titles (A-Z) Subjects Collections Series

Home > Journals > Bijdragen tot de taal-, land- en volkenkunde / Jo... > Volume 1, Issue 1

Journals & Articles Search

Bijdragen tot de taal-, land- en volkenkunde / Journal of the Humanities and Social Sciences of Southeast Asia

Volume 1, Issue 1, 1853  
ISSN: 0006-2294  
E-ISSN: 2213-4379  
Subscription and article submission information

BRILL OPEN

Volumes & issues:  
> Volume 171 (2015)  
> Volume 170 (2014)  
> Volume 169 (2013)

Articles (10)

Research Article  
Aanspraak ter Opening van de Eerste Algemeene Vergadering van het

Sign-in  
Username:  
Password:  
Sign In  
Sign in via your institution  
Can't access your account?

Register  
Register now to access more content

Tools  
Printable version  
Subscribe to email alerts

12:01

# Worldcat.org

The screenshot shows a web browser window with the URL [www.worldcat.org/search?q=bangka&qt=results\\_page](http://www.worldcat.org/search?q=bangka&qt=results_page). The search bar contains the text "bangka" and a "Search" button. Below the search bar, the text "Search results for 'bangka'" is displayed. On the left side, there is a "Format" filter menu with various options like "All Formats (1,712)", "Book (681)", "Print book (511)", etc. The main content area shows "Results 1-10 of about 1,712 (.27 seconds)". The first result is "[Bangka]" by Topografische Dienst (Batavia), with details like "Language: Dutch" and "Publication: Overzichtskaart van Sumatra, Blad 22". The second result is "Bangka tin and Mentok pepper : Chinese settlement on an Indonesian island" by Mary F. Somers Heidhues, with details like "Language: English" and "Publisher: Paar Panjang, Singapore : Institute of Southeast Asian Studies, ©1992". The third result is "Orbicule-bearing blastopora-like hornfels from southern Bangka, Indonesia" by Theodorus Cornelis Julius Zwartkruis, with details like "Language: English". The browser's taskbar at the bottom shows several open applications including Google, Mozilla Firefox, 1. SEJARAH, results for 'bangka', Microsoft PowerPoint, and BrilOnline - Paint. The system clock shows 23:05.

# museumovermensen.nl

The screenshot shows a web browser window displaying the website [collectie.wereldculturen.nl](http://collectie.wereldculturen.nl). The page features a header with the text "AFRIKA MUSEUM", "TROPEN MUSEUM", and "MUSEUM VOOR VOLKSKUNDE". Below the header, there is a navigation menu with options like "Zoeken", "Professionals", "Nu in het museum", "Thema's", and "Winkelwagen". The main content area is titled "Zoekresultaat" and displays a grid of search results. The results are filtered by "Collectie" (445), "Foto's" (275), "Personen" (3), "Tentoonstelling" (0), "Expedities" (0), and "Specials" (0). The search term "bangka" is entered in the search bar, and the results are sorted by "relevantie". A "Zoeken" button is visible at the bottom right of the search results area. The browser's taskbar at the bottom shows several open applications, including Google, Mozilla Firefox, 1. SEJARAH, MIVV collectie - G..., Microsoft PowerPoint, and worldca.org - Paint. The system clock shows 23:18.

collectie.wereldculturen.nl

AFRIKA MUSEUM TROPEN MUSEUM MUSEUM VOOR VOLKSKUNDE

Collectie Zoeken Professionals Nu in het museum Thema's Winkelwagen

Zoekresultaat

Sorteer op relevantie

Zoekactie alle velden bevat alle woorden bangka

Zoekvraag toevoegen

Zoeken

Google - Mozilla Fire... 1. SEJARAH MIVV collectie - G... Microsoft PowerPoin... worldca.org - Paint 23:18

# Rijksmuseum.nl

The screenshot shows a web browser window with the URL <https://www.rijksmuseum.nl/en/search?v=&s=&q=bangka&i=0&p=1>. The page features a dark header with a search bar containing the text "bangka" and a red "Search" button. To the right of the search bar are links for "+ advanced search" and "search the library catalogue". Above the search bar, there is a navigation menu with "Home", "Language", and "Log in". The main content area displays "264 results found" and an "Order by" dropdown menu set to "Relevance". Below this, there is a "+ Refine" button and a grid of four image thumbnails. The thumbnails show historical photographs: the first two show people on a boat, the third shows a group of people in front of a thatched-roof building, and the fourth shows a large ship. The Windows taskbar at the bottom shows several open applications, including Google, Mozilla Firefox, 1. SEJARAH, search - Rijksmuseu..., Microsoft PowerPoint..., and troopen museum - P... The system clock in the bottom right corner indicates the time is 13:27.

# Maritiemdigitaal.nl

The screenshot shows a web browser window displaying the Maritiem Digitaal website. The browser's address bar shows the URL: `www.maritiemdigitaal.nl/index.cfm?event=search.getsimplesearch&saveToHistory=1&database=ChoiceMardig&searchterm=bangka&needImages=YES`. The website header features the logo "MARTIEM DIGITAAL" and the tagline "collectie zoekstelsel van de maritieme wereld". A search bar contains the term "bangka". Below the header, a navigation menu includes "Home", "Uitgebreid zoeken", "Keuze collecties", "Informatie", and "Andere bronnen".

The main content area is titled "zoekresultaten" and displays the search query: "zoekvraag: database = ChoiceMardig, searchterm = bangka aantal treffers: 16". A link "toon ook resultaten zonder afbeelding" is visible. The search results are presented as a grid of 15 numbered image thumbnails:

- 1. A black and white photograph of a building with a porch.
- 2. A black and white photograph of two men in uniform, one holding a document.
- 3. A black and white photograph of a person sitting in a vehicle.
- 4. A black and white photograph of a group of people outdoors.
- 5. A black and white photograph of a group of people walking on a path.
- 6. A black and white photograph of a landscape with a body of water.
- 7. A black and white photograph of a ship at sea.
- 8. A black and white photograph of a ship at sea.
- 9. A black and white photograph of a ship at sea.
- 10. A black and white photograph of a ship at sea.
- 11. A black and white photograph of a ship at sea.
- 12. A black and white photograph of a ship at sea.
- 13. A black and white photograph of a ship at sea.
- 14. A black and white photograph of a ship at sea.
- 15. A black and white photograph of a ship at sea.

The Windows taskbar at the bottom shows several open applications: Google - Mozilla Fire..., 1. SEJARAH, Maritiem Digitaal N..., Microsoft PowerPoi..., and rijksmuseum.nl - Paarl. The system clock shows 23:31.

TERIMA KASIH